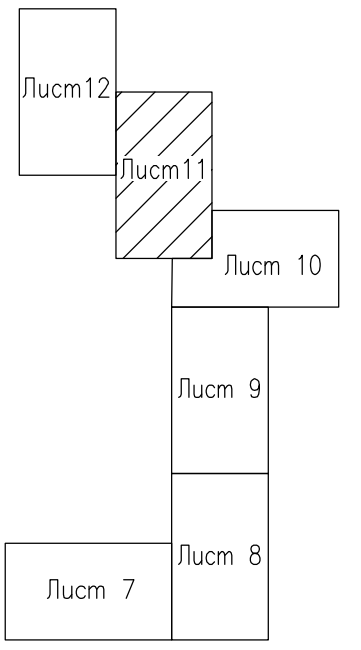


СХЕМА РАСПОЛОЖЕНИЯ ЛИСТОВ

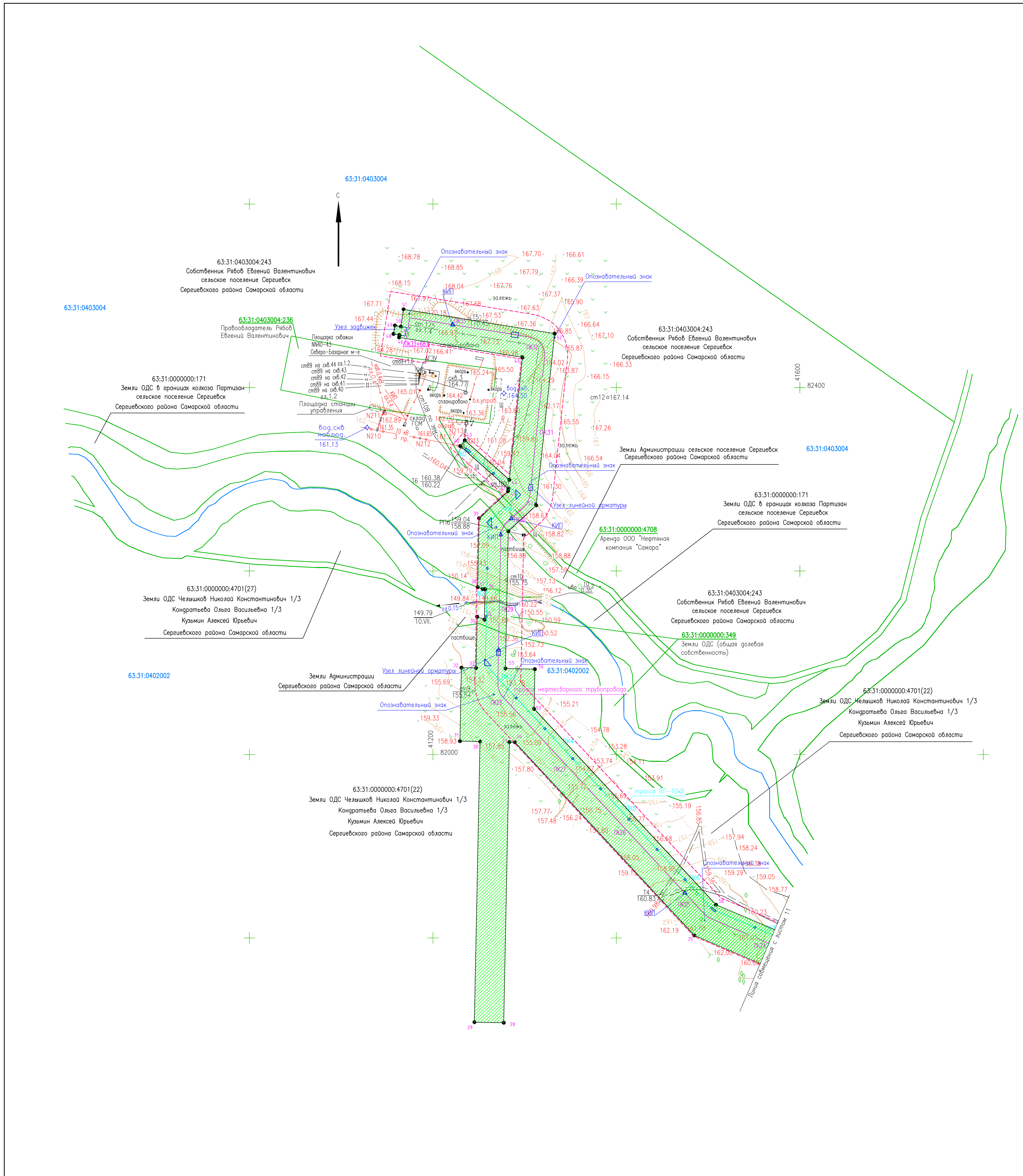


УСЛОВНЫЕ ОБОЗНАЧЕНИЯ

Обозначение	Наименование
	граница территории, в отношении которой осуществляется подготовка проекта планировки территории
	граница зон планируемого размещения линейных объектов
63:31:0403004:236	Земельные участки поставленные на кадастровый учет
63:31:0403004	Кадастровые кварталы
	распределительные, функциональные и одноступенчатые опоры ВЛ 10 кВ
	опознавательные знаки
	узлы задышек, узлы линейной арматуры
	трасса нефтесборного трубопровода (проектируемая)
	трасса (проектируемая) ВЛ 10 кВ
	характерная точка зон планируемого размещения линейных объектов
	высоковольтная (существующая) ВЛ 10 кВ Зпр.
	подземный (существующий) нефтепровод (диаметр, глубина)
	грунтовая дорожка (существующая)
	скважина (номер, отметки)

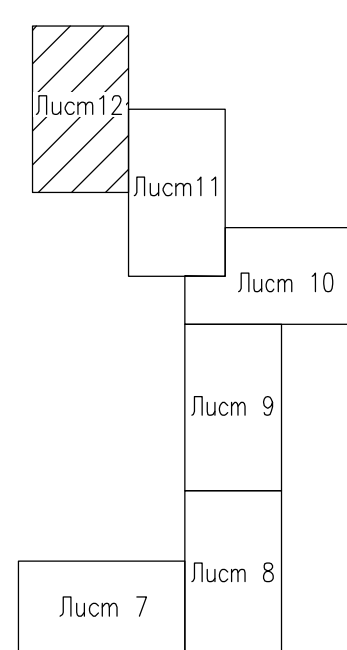
Сельское поселение Сергиевск Сергиевского района Самарской области		048/18-ППТ-Том1				
		Обустройство Михайловского нефтяного месторождения				
Разработал	Мазарова	03.19	Заказчик АО «Самаринвестнефть»	Страница	Лист	Листов
Проверил	Уварова	03.19				
Нач. отдела	Костяев	03.19				
Гл. спец.земл.	Спорыш	03.19				
ГИП	Щев	03.19				
		Чертеж границ зон планируемого размещения линейных объектов		ООО НПФ "Нефтехпроект"		
		1:2000		Формат А1		





Обозначение	Наименование
	граница территории, в отношении которой осуществляется подготовка проекта планировки
	граница зон планируемого размещения линейных объектов
	Земельные участки поставленные на кадастровый учет
	Кадастровые кварталы
	трехфазные, двухфазные и однофазные опоры ВЛ 10 кВ
	Опознавательные знаки узла задыжек, узла линейной арматуры
	трасса нефтебарного трубопровода (проектируемая)
	трасса (проектируемая) ВЛ 10 кВ
	характерная точка зон планируемого размещения линейного объекта
	высоковольтная (существующая) ВЛ 10 кВ Зпр.
	подземный (существующий) нефтепровод (диаметр, глубина)
	грунтовая дорожка (существующая)
	скважина (номер, отметки)

СХЕМА РАСПОЛОЖЕНИЯ ЛИСТОВ



Сельское поселение Сергиевск Сергиевского района Самарской области		048/18-ППТ-Том1					
		Обустройство Михайловского нефтяного месторождения					
Разработал	Мазорова	03.19	Заказчик АО «Самаринвестнефть»	Страница	Лист	Листов	
Проверил	Уварова	03.19		ПД			12
Нач.отдела	Костылев	03.19					
Гл.спец.зем.	Спорыш	03.19					
ГИП	Щаев	03.19	Чертеж границ зон планируемого размещения линейных объектов	ООО НПФ «Нефтехпроект»			

1:2000

Формат А1